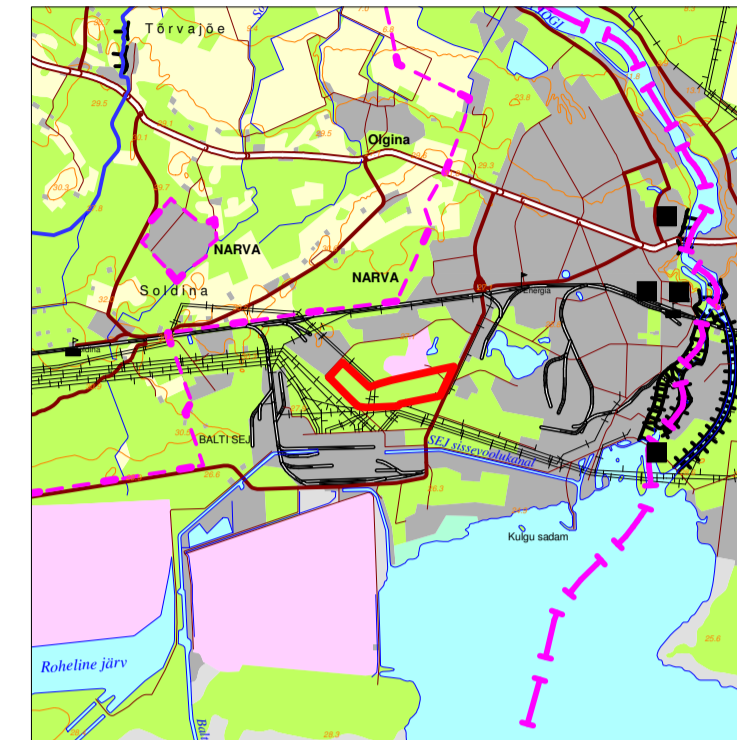




ASENDIPLAAN

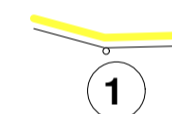






M 1 : 100 000



Uuringuruumi teenindusala piirpunktide koordinaadid

Nr	X	Y
1	6 587 774,50	734 073,43
2	6 587 973,52	734 252,78
3	6 587 643,12	734 609,34
4	6 587 690,21	734 736,30
5	6 587 735,22	734 899,16
6	6 587 884,18	735 567,80
7	6 587 919,43	735 726,35
8	6 587 526,52	735 543,96
9	6 587 421,76	735 013,36
10	6 587 394,29	734 986,55
11	6 587 382,04	734 708,17
12	6 587 378,02	734 561,42
13	6 587 389,15	734 460,18
14	6 587 509,48	734 338,60

Uuringuruumi teenindusala pindala 50,82 ha

-  Uuringuruumi teenindusala piir, piiripunkt ja piiripunkti number
-  Uuringuruumi piir
-  Ehituslubjakivi aktiivse tarbevaru ploki piir
-  Ehituslubjakivi aktiivse reservvaru ploki piir
-  Olemasoleva määeraldise piir
-  Olemasoleva määeraldise teenindusala piir
-  Katastriüksuse piir ja tunnus

Märkused:

1. Plaani koostamisel on kasutatud katastriüksuse plaani M 1 : 10 000
2. Vana aluskaardi lehed nr 65 83 N, 65 83 E
3. Baaskaardi leht nr 6534
4. Koordinaadid L-Est 97 süsteemis
5. Joonestamisel kasutatud tarkvara MapInfo 9.0 (litsents: MINWES0900922272)

Objekti nimetus ja aadress Narva lubjakivimaardla Kadastiku IV uuringuruum Narva linn	Joonise sisu Kadastiku IV uuringuruumi teenindusala plaan	Joonise nr 1/1 Mõõtkava 1 : 5 000
	 OÜ Inseneribüroo STEIGER Pärnu mnt 238, 11624 Tallinn Tel. 614 0262, Faks 614 0263	Koostas Roman Kotenjov Joonestas Roman Kotenjov Kinnitas Meelis Peetris