

# NARVA LINNAVALITSUS



## KORRALDUS

Narva

18.10.2017.a nr 1003-k

### **Koha-aadresside määramine (Palli tn 17a ja Proletariaadi tn 56a)**

#### **1. Asjaolud ja menetluse käik**

Narva linna haldusterritooriumil asuvad reformimata maatükid ligikaudse pindaladega 188 m<sup>2</sup> ja 159 m<sup>2</sup>, mis asuvad maaüksuste Palli tn 17 (katastritunnus 51105:003:0058) ja Proletariaadi tn 56 (katastritunnus 51105:003:0036) juures.

Vastavalt Ida-Viru maavanema 08.06.2017 korraldusele nr 8-8/2017/524 on antud luba selle maa erastamiseks kinnisasjaga liitmiseks, mille menetluse läbiviimiseks tuleb määrata moodustatavatele maaüksustele koha-aadressid.

#### **2. Õiguslikud alused**

2.1 Ruumiandmete seaduse § 54 lõike 1 järgi on koha-aadressi määrajaks kohalik omavalitsus ja § 55 lõike 1 kohaselt teeb aadressitoimingud ning asjakohased otsused koha-aadressi määraja omal algatusel;

2.2 Narva Linnavolikogu 20.03.2014 määruse nr 8 „Ruumiandmete seadusest tulenevate ülesannete delegeerimine” alusel delegeeritakse Narva Linnavalitsusele ruumiandmete seaduse § 54 lõike 1, § 55 lõigete 1 ja 4 ning § 61 lõike 1 punktis 4 kohaliku omavalitsuse ja kohaliku omavalitsuse üksuse pädevusse antud küsimuste lahendamine ja otsustamine.

#### **3. Otsus**

Määrata plaanil (lisa 1 ja lisa 2) näidatud maaüksusele:

3.1 pindalaga ca 188 m<sup>2</sup> koha-aadress Narva linn, Palli tn 17a;

3.2 pindalaga ca 159 m<sup>2</sup> koha-aadress Narva linn, Proletariaadi tn 56a.

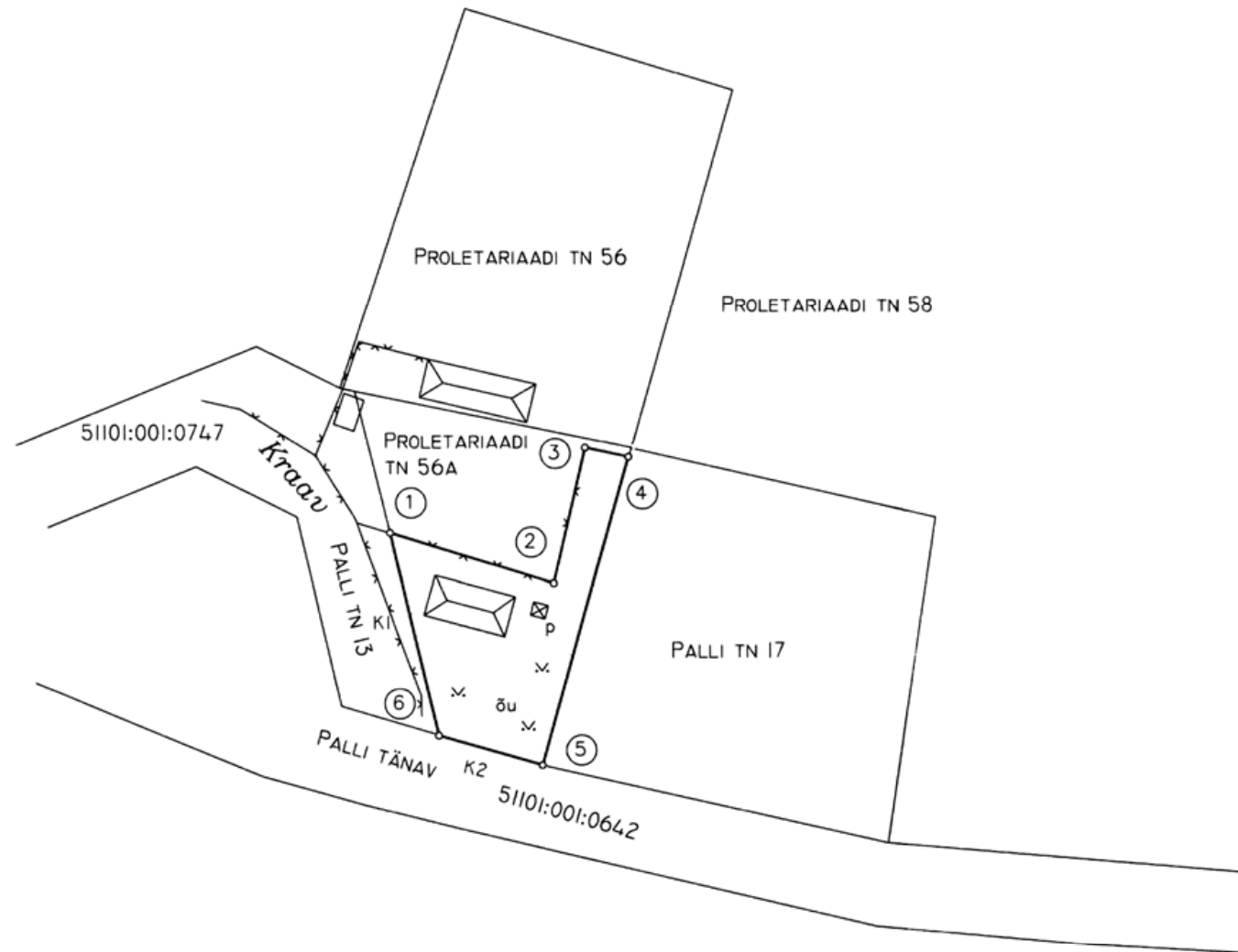
#### **4. Rakendussätted**

4.1 Korraldus jõustub teatavakstegemisest;


4.2 Käesoleva korralduse peale võib esitada Narva Linnavalitsusele väide haldusmenetluse seaduses sätestatud korras 30 päeva jooksul arvates korraldusest teadasaamise päevast või esitada kaebuse Tartu Halduskohtu Jõhvi kohtumajale halduskohtumenetluse seadustikus sätestatud korras 30 päeva jooksul arvates korralduse teatavakstegemisest.

Tarmo Tammiste  
Linnapea

Ants Liimets  
Linnasekretär



KATASTRÜKSUSE PLAAN	MÕÖTKAVA 1:500
MAAKOND: IDA-VIRU	LINN: NARVA
KATASTRÜKSUSE NIMI/AADRESS	PALLI TN 17A
MÕÖDISTAMISE AEG: 27. AUGUSTIL 2017.A.	KATASTRÜ KAARDI NUMBER:
KOOSTAMISE AEG: 03. SEPTEMBRIL 2017.A.	65834
KOOSTAJA: EVGENY KOLPAKOV OÜ"MONADA"	
MÕÖDISTAMISLITSENSI NR. 389 MA-K	



PIIRIANDMETE TABEL

Punkti nr.	Koordinaadid		Sisenur graadies		Joonte pikkused m
	X	Y	g	min	
	m	m			
1	6587860,50	737786,41	59	21	12,74
2	6587856,76	737798,59	274	14	10,36
3	6587866,86	737800,89	90	52	3,28
4	6587866,18	737804,10	86	31	23,80
5	6587843,24	737797,76	89	36	8,01
6	6587845,43	737790,05	119	26	15,50
1	6587860,50	737786,41	59	21	12,74

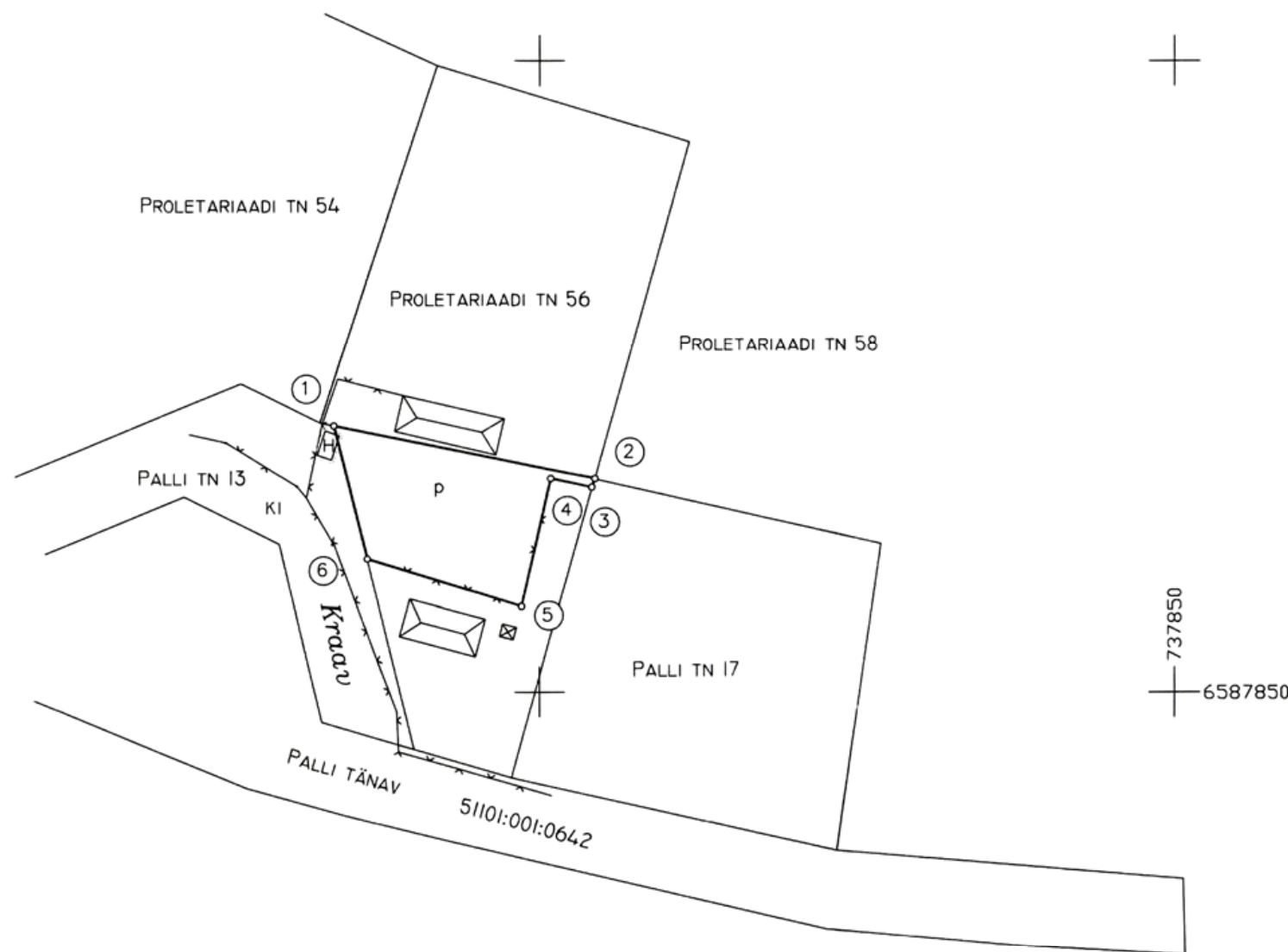
KOORDINAADID MÄÄRATUD L-EST 97.A. SÜSTEEMIS.

LEPPEMÄRGID:


- OLEMASOLEVAD PIIRID
- KATASTRÜKSUSE PIIR
- ④ PIIRIPUNKTI NUMBER
- o PIIRIMÄRK
- K - KITSENDUSED
- K1 - KRAAF (MAAPARANDUSSÜSTEEM)
- K2 - TÄNAV

EKSPLIKATSIOON (M)<sup>2</sup>

KATASTRÜKSUSE AADRESS	PINDALA	
	KOKKU	SH.EHITISED
PALLI TN 17A	188	-



KATASTRÜKSUSE PLAAN MÕÖTKAVA 1:500  
 MAAKOND: IDA-VIRU LINN: NARVA  
 KATASTRÜKSUSE NIMI/ADDRESS PROLETARIAADI TN 56A  
 MÕÖDISTAMISE AEG: 27. AUGUSTIL 2017. A. KATASTRÜ KAARDI NUMBER:  
 KOOSTAMISE AEG: 03. SEPTEMBRI 2017. A. 65834  
 KOOSTAJA: EVGENY KOLPAKOV  
 OÜ "MONADA"  
 MÕÖDISTAMISLITSENSI NR. 389 MA-K



PIIRIANDMETE TABEL

Punkti nr.	Koordinaadid		Sisenur graadies		Joonte pikkused m
	X	Y	g	min	
	m	m			
1	6587871,04	737783,75	64	22	21,01
2	6587866,86	737804,34	82	2	0,72
3	6587866,18	737804,10	97	29	3,28
4	6587866,86	737800,89	269	8	10,36
5	6587856,76	737798,59	85	46	12,74
6	6587860,50	737786,41	121	14	10,87
1	6587871,04	737783,75	64	22	21,01

KOORDINAADID MÄÄRATUD L-EST 97. A. SÜSTEEMIS.

737850  
6587850

LEPPEMÄRGID:

- OLEMASOLEVAD PIIRID
- KATASTRÜKSUSE PIIR
- ④ PIIRIPUNKTI NUMBER
- o PIIRIMÄRK
- K - KITSENDUSED
- KI - KRAAF (MAAPARANDUSSÜSTEEM)

EKSPLIKATSIOON (M)<sup>2</sup>

KATASTRÜKSUSE ADDRESS	PINDALA	
	KOKKU	SH.EHITISED
PROLETARIAADI TN 56A	159	-