





M 1:1000

-  Koormatav ala 76m²
-  Lepingu objektiks oleva katastriüksuse piir
-  Katastriüksuste piirid
-  Planeeritud siderajatis