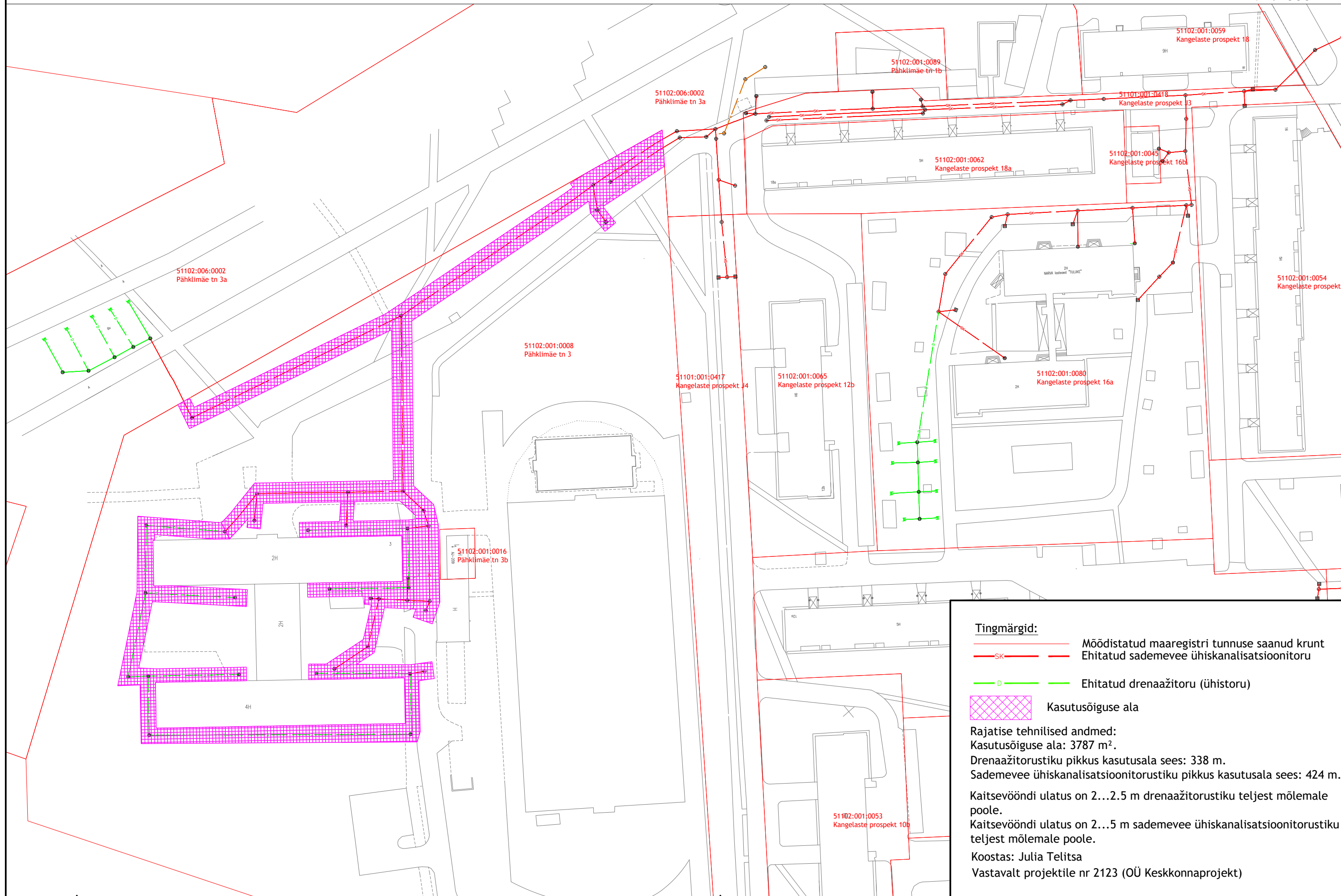






ISIKLIKU KASUTUSÕIGUSEGA KOORMAMISE PLAAN

Pähklimäe tn 3
51102:001:0008
Narva linn, Ida-Viru maakond

M1:1000



Tingmärgid:

-  Mõõdistatud maaregistri tunnuse saanud krunt
-  Ehitatud sademevee ühiskanalisatsioonitoru
-  Ehitatud drenaažitoru (ühistoru)
-  Kasutusõiguse ala

Rajatise tehnilised andmed:

Kasutusõiguse ala: 3787 m².

Dreanaažitorustiku pikkus kasutusala sees: 338 m.

Sademevee ühiskanalisatsioonitorustiku pikkus kasutusala sees: 424 m.

Kaitsevööndi ulatus on 2...2.5 m dreanaažitorustiku teljest mõlemale poole.

Kaitsevööndi ulatus on 2...5 m sademevee ühiskanalisatsioonitorustiku teljest mõlemale poole.

Koostas: Julia Telitsa

Vastavalt projektile nr 2123 (OÜ Keskkonnaprojekt)