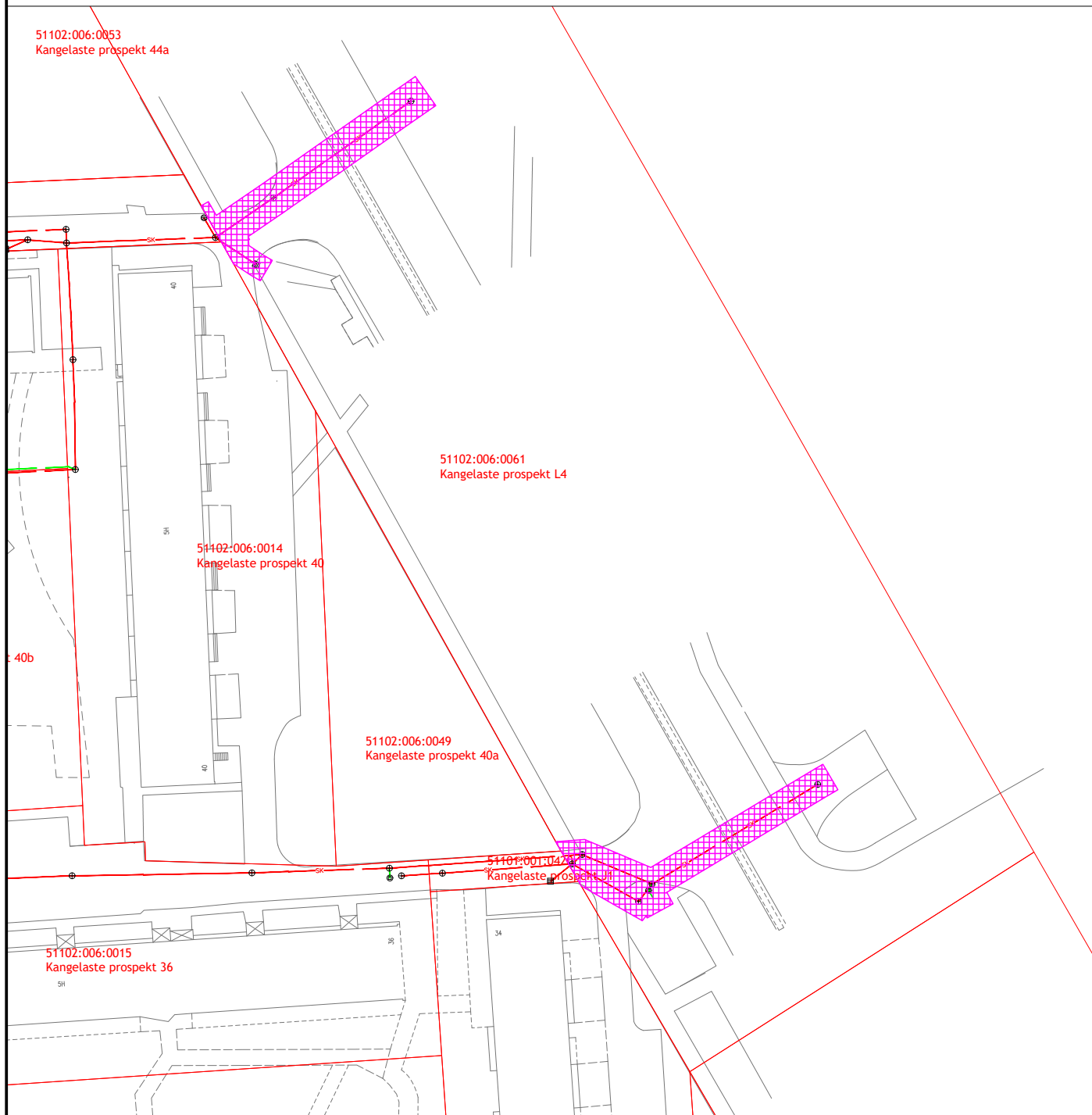





ISIKLIKU KASUTUSÕIGUSEGA KOORMAMISE PLAAN

Kangelaste prospekt L4
51102:006:0061
Narva linn, Ida-Viru maakond

M1:1000



Tingmärgid:

-  Mõõdistatud maaregistri tunnuse saanud krunt
-  Ehitatud sademevee ühiskanalisatsioonitoru
-  Ehitatud drenaažitoru (ühistoru)

 Kasutusõiguse ala

Rajatise tehnilised andmed:

Kasutusõiguse ala: 594,9 m².

Sademevee kanalisatsiooniorustiku pikkus kasutusala sees: 115,9 m.

Dreanaažitorustiku pikkus kasutusala sees: 2,7 m.

Kaitsevööndi ulatus on 2...3 m sademevee kanalisatsiooniorustiku teljest mõlemale poole.

Kaitsevööndi ulatus on 2 m dreanaažitoru teljest mõlemale poole.

Koostas: Julia Telitsa

Vastavalt projektile nr 2123 (OÜ Keskkonnaprojekt)