

ASENDIPLAAN

M 1 : 50 000

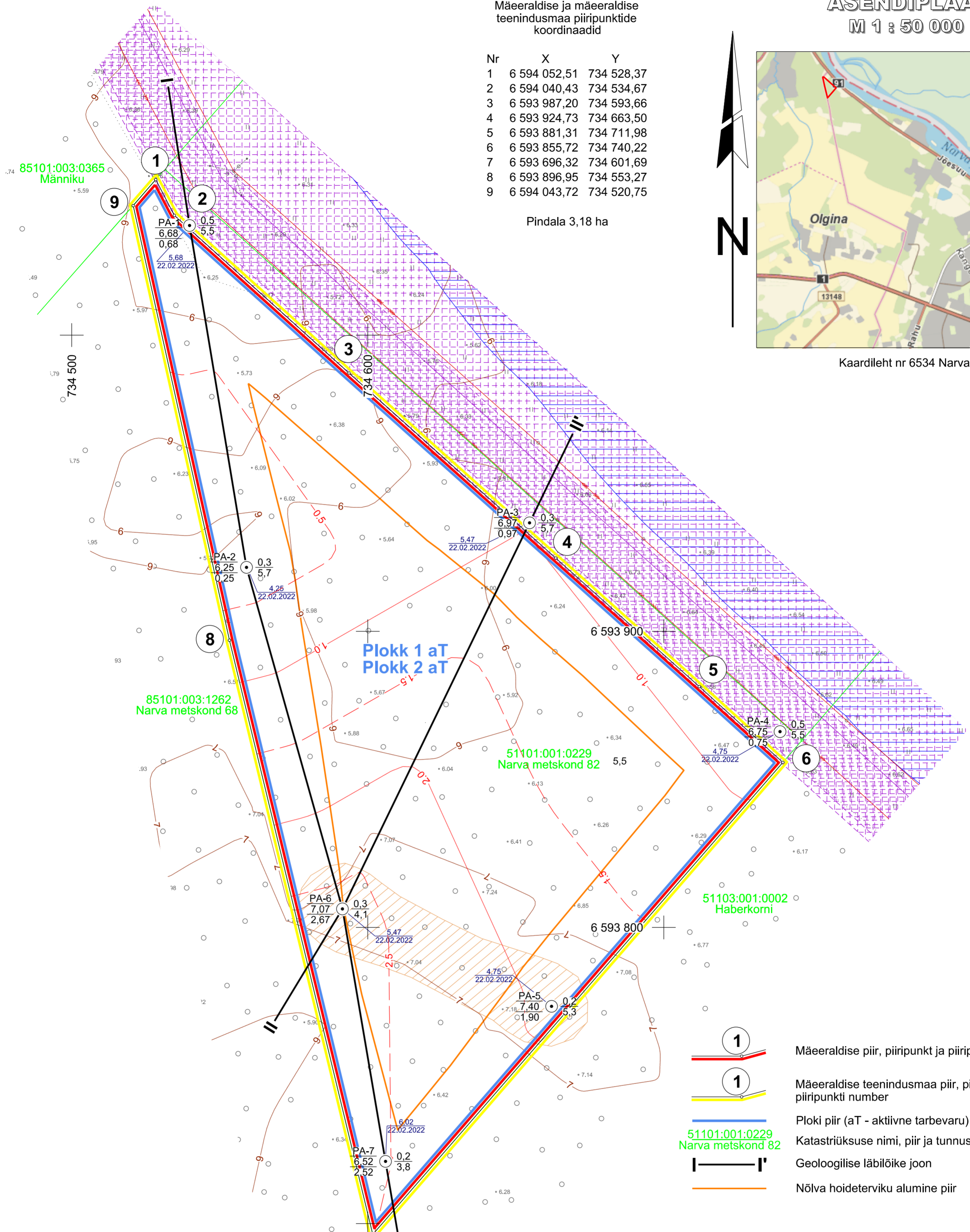
Mäeeraldise ja mäeeraldise teenindusmaa piiripunktide koordinaadid

Nr	X	Y
1	6 594 052,51	734 528,37
2	6 594 040,43	734 534,67
3	6 593 987,20	734 593,66
4	6 593 924,73	734 663,50
5	6 593 881,31	734 711,98
6	6 593 855,72	734 740,22
7	6 593 696,32	734 601,69
8	6 593 896,95	734 553,27
9	6 594 043,72	734 520,75

Pindala 3,18 ha



Kaardileht nr 6534 Narva


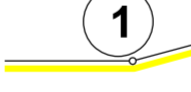
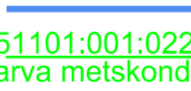





85101:003:1262
Narva metskond 68

51101:001:0229
Narva metskond 82


51103:001:0002
Haberkorni


85101:003:0294
Haberkorni

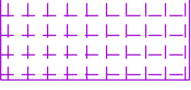
-  Mäeeraldise piir, piiripunkt ja piiripunkti number
-  Mäeeraldise teenindusmaa piir, piiripunkt ja piiripunkti number
-  Ploki piir (aT - aktiivne tarbevaru)
-  Katastriüksuse nimi, piir ja tunnus
-  Geoloogilise läbilõike joon
-  Nõlva hoideterviku alumine piir


Märkused:


- Koordinaadid L-Est 97 süsteemis, kõrgused EH2000 süsteemis.
- Lähtekoordinaadid ja kõrgus: Trimble VRS Now baasjaamade võrk.
- Möödistas OÜ Inseneribüroo STEIGER 04.03.2022.
- Asendiplaan: Maa-ameti X-GIS kaardirakendus.
- Plaan koostamisel on kasutatud:
 - Maa-ameti väljastatud katastriüksuste piirandmeid (seisuga 30.03.2022);
 - Maa-ameti väljastatud kitsenduste andmeid (seisuga 01.02.2022);
 - Ida-Viru maakonna Narva uuringuruumi geoloogilise uuringu aruande topograafilise ja varu arvutuse plaani (OÜ Inseneribüroo STEIGER, töö nr 22/3899).
- Nõlva hoideterviku ülemine piir ühtib mäeeraldise piiriga.
- Maardla piir ühtib mäeeraldise piiriga.
- Kasutatud tarkvara: Bentley PowerCivil for Baltics V8i (litsents: 70000661800020).

 Maapinna samakõrgusjoon, m

 Mäeeraldise lamami samakõrgusjoon, m

 Elektripaigaldise kaitsevöönd

 Ranna või kalda piiranguvöönd

 Eeldatav vahekatendi (turvas) levikuala

PA-1
6,68
0,68

0,5
5,5


Puuraugu nr
Suudme abs kõrgus, m
Lamami abs kõrgus, m

Katendi paksus, m
Kasuliku kihi paksus, m

5,47
22.02.2022

Veetaseme abs. kõrgus, mõõdistamise kuupäev

0 50 100 m

Objekti nimetus ja aadress Narva liivakarjäär Ida-Viru maakond, Narva linn	Joonise sisu Mäeeraldise plaan
Loa omanik Marina Minerals OÜ Harju maakond, Tallinn, Tartu mnt 83-806, 10115 caspar@minerals.ee	Joonis nr 1 / 3 Möötkava 1 : 1 000
 OÜ Inseneribüroo STEIGER Männiku tee 104, 11216 Tallinn +372 668 1011, info@steiger.ee	Koostas Epp Kuslap <i>/alkrijastatud digitaalselt/</i> Kinnitas Erki Vaguri <i>/alkrijastatud digitaalselt/</i> Kuupäev 14.06.2022 Töö nr 22/4002