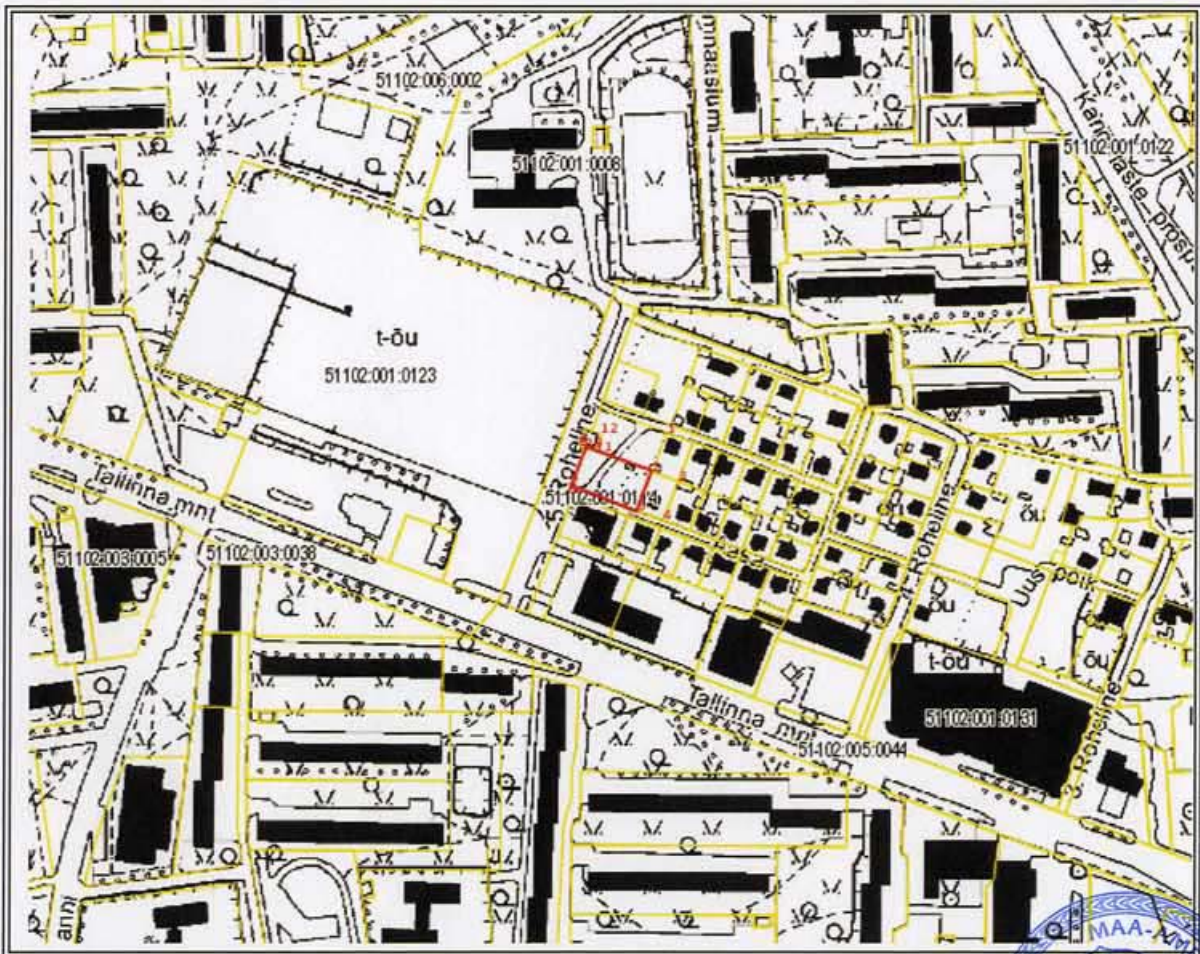


Vaba maa taotlus nr AT1109020001

Asendiplaan

Töö teostaja (Litsents nr)	Maa-amet (MA-k)
Maakond:	Ida-Viru maakond
Omaavalitsus:	Narva linn
Asustusüksus:	
Lähiaadress:	Aasa tn 1
Asendiplaani mõõtkava:	1:5000
Pindala:	1496 m ²
Katastri aluskaardi nr:	65.932

X = 6590445 , Y = 737343



X = 6589780 , Y = 736518

Maa-ameti peadirektori asetäitja kt Anne Toom :

12. 09. 2011. a





Kohaliku omavalitsuse esindaja:

..... 2011 . a.

Koostaja:

Mapalud Merili Rajaleid
6. september 2011. a.

Leppemärgid:

 Maaüksuse piir	 Maakonna piir
 Registreeritud katastriüksused	 Omavalitsuse piir